



OVIEDO^{.es}
SERVICIOS BÁSICOS
TRANSPORTE Y MOVILIDAD

Mejoras en el Transporte Urbano Colectivo de Viajeros

LÍNEA “R”

Facultades - Polígono Espíritu Santo

NUEVA LÍNEA

- Los nuevos itinerarios de la nueva línea serán:

R1 *Facultades - Polígono Espiritu Santo*

R2 *Polígono Espiritu Santo - Facultades*

- Los nuevos horarios de salida serán:
 - Desde Facultades: 6:40 a 22:10, cada 30 minutos.
 - Desde el Polígono del Espíritu Santo: 6:40 a 22:10, cada 30 minutos.
- Se programa, como hora de salida, las 6:40, para que no se solape con las líneas C y D, que inician sus recorridos a las 6:30.
- Estas líneas solo circulará los días laborables y durante el periodo que abarca del 16 de julio al 30 de agosto no llegarán a la parada de las Facultades en el Cristo.



NUEVA LÍNEA

- El traslado de viajeros se hará con autobuses articulados.
- Los nuevos recorridos y paradas se detallan en los planos que se acompañan a continuación.

PARADAS

R1 Facultades - Polígono Espíritu Santo

- FACULTADES (C - D)
- JULIÁN CLAVERÍA II (C - D - F)
- PLAZA TOROS (B - C - D - F - G - H - I - L)
- AVDA. CRISTO (B - C - F - G - K)
- PLAZA PAZ (B - C - F - G - K)
- GARCIA LORCA COLEGIO (B - C - F - G - K)
- CERVANTES (D - G - H - L)
- FRAY CEFERINO ALSA (B - C - M)
- MELOQUIADES CABAL (C)
- SANTULLANO (C - D - E)
- SABINO FDEZ. CAMPO (D - F)
- HUCA (C - D - F)
- AVD. ADOLFO SUAREZ (NUEVA)
- CUATRO CAÑOS (C)
- CORREDORIA BAJA (C)
- JAIME TRUYOLS II (NUEVA)
- LLAVIADA (D)
- DINAMARCA (NUEVA)
- POLÍGONO ESPÍRITU SANTO (NUEVA)

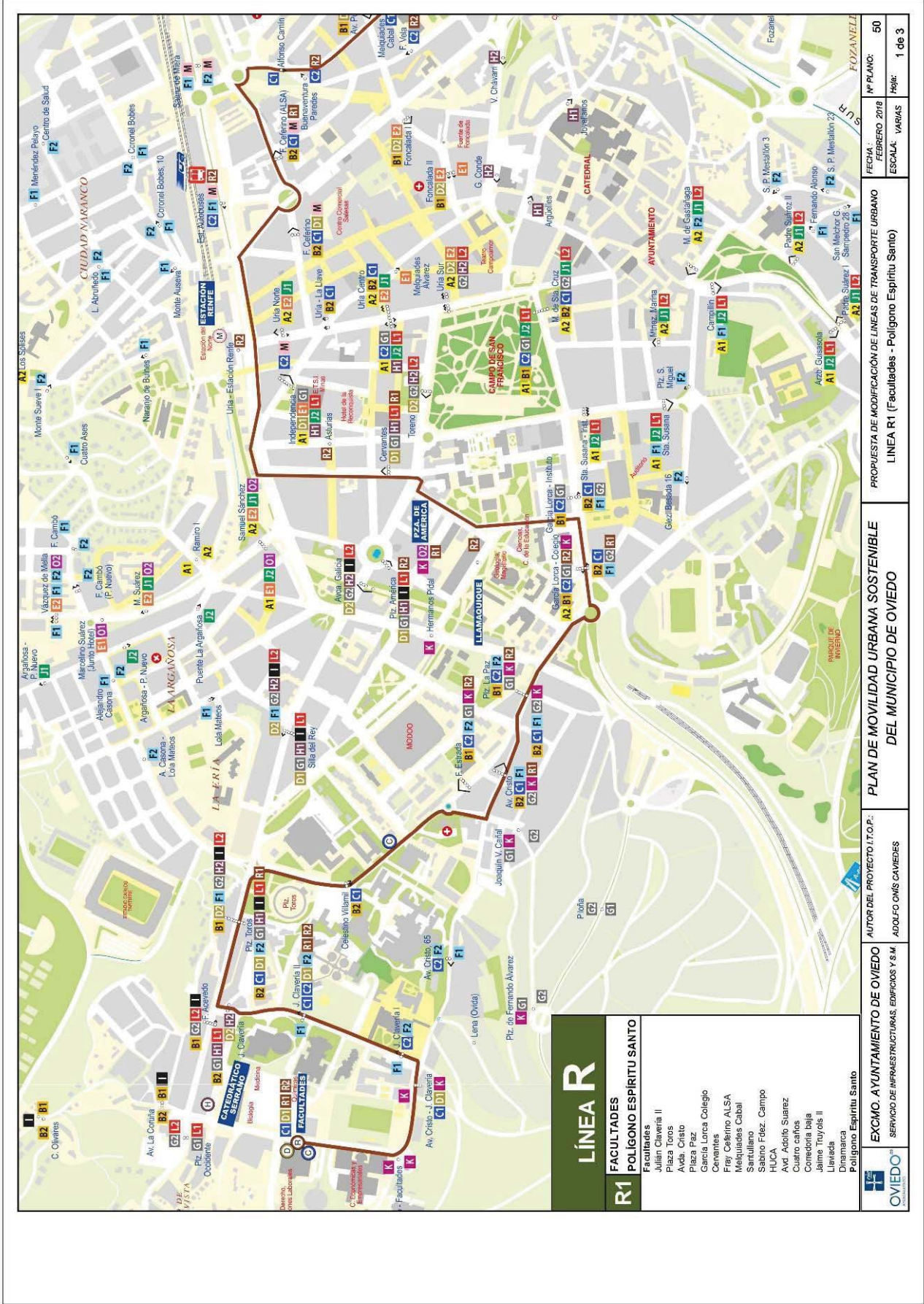
R2 Polígono Espíritu Santo - Facultades

- POLÍGONO ESPÍRITU SANTO (NUEVA)
- DINAMARCA (NUEVA)
- LLAVIADA (D)
- JAIME TRUYOLS II (NUEVA)
- CORREDORIA BAJA (C)
- CUATRO CAÑOS (C)
- AVD. ADOLFO SUAREZ (NUEVA)
- HUCA-JUAN ANTONIO ALVAREZ (NUEVA)
- SABINO FDEZ. CAMPO (D - F)
- SANTULLANO (C)
- FERNANDO VELA (C)
- BUENAVENTURA PAREDES (C)
- ESTACIÓN AUTOBUSES (C - F - M)
- ASTURIAS (NUEVA)
- PLAZA AMÉRICA (D - G - H - L)
- LLAMAQUIQUE (A - I)
- GARCIA LORCA COLEGIO (B - C - G)
- PLAZA DE LA PAZ (B - C - F - G - K)
- FLÓREZ ESTRADA (B - C - F - G - K)
- JULIÁN CLAVERÍA II (C - D - F)
- FACULTADES (C - D)



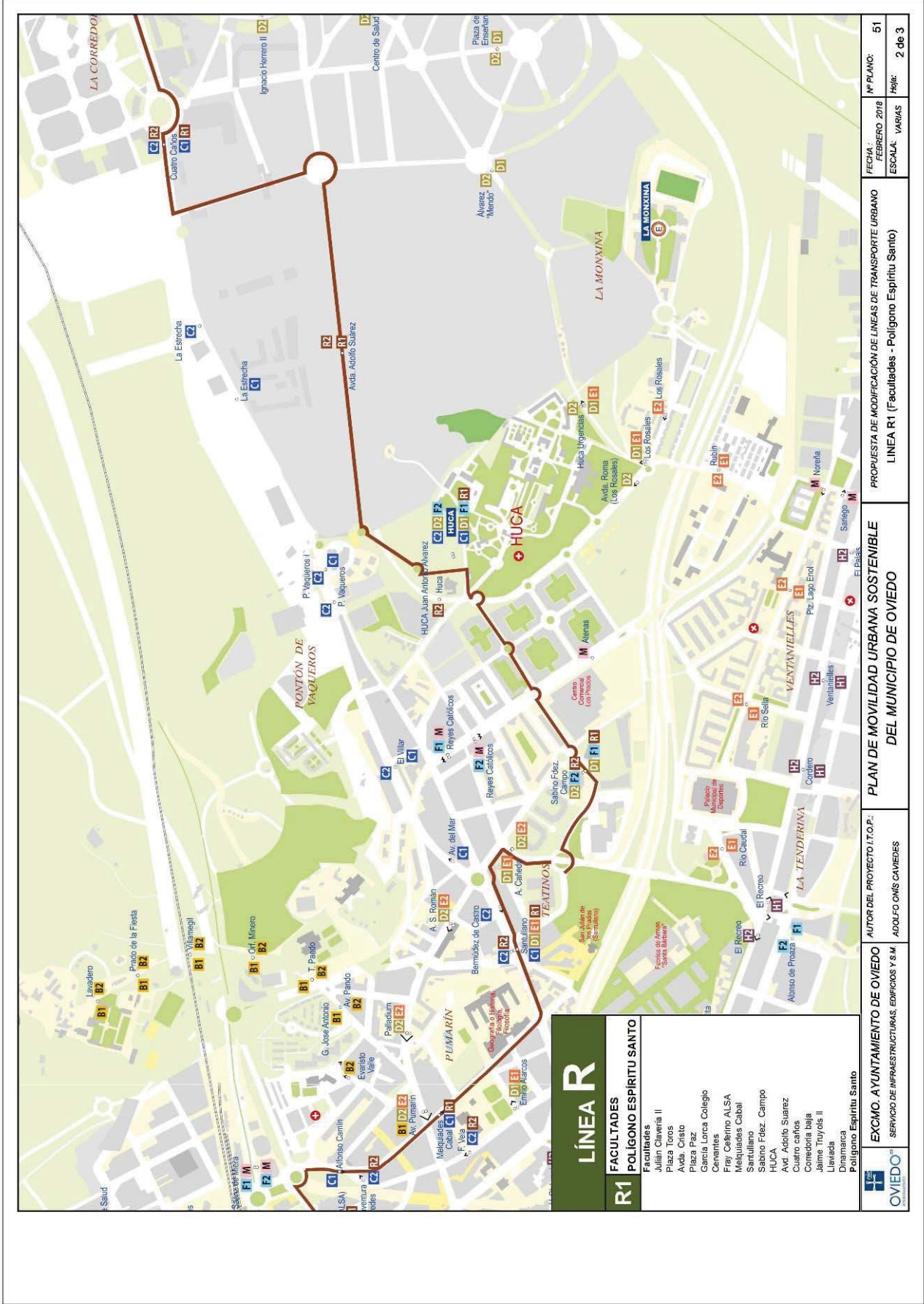
OVIEDO^{CS}
SERVICIOS BÁSICOS
TRANSPORTE Y MOVILIDAD

Mejoras en el Transporte Urbano Colectivo de Viajeros



LÍNEA R
R1
FACULTADES
POLIGONO ESPÍRITU SANTO
<ul style="list-style-type: none"> Facultades Julian Clavería II Plaza Toros Avda. Cristo Plaza Paz García Lorca Colegio Cervantes Fray Celsino ALSA Meiqueides Cabal Santullano Sabino Fdez. Campo HUCA Avd. Adolfo Suárez Cuatro caños Concepción baja Jaime Tuyois II Liviada Dinamarca Polígono Espíritu Santo

	EXCMO. AYUNTAMIENTO DE OVIEDO SERVICIO DE INFRAESTRUCTURAS, EDIFICIOS Y S.M.	AUTOR DEL PROYECTO I.T.O.P.: ADOLFO OÑE CAWIEDES	PLAN DE MOVILIDAD URBANA SOSTENIBLE DEL MUNICIPIO DE OVIEDO	PROPUESTA DE MODIFICACIÓN DE LINEAS DE TRANSPORTE URBANO LINEA R1 (Facultades - Polígono Espíritu Santo)	Nº PLANO: 50 FECHA: FEBRERO 2018 ESCALA: VARIAS Hoje: 1 de 3
--	--	--	---	--	---



LÍNEA R

R1

FACULTADES

POLIGONO ESPÍRITU SANTO

Facultades

- Julian Clavería II
- Plaza Toros
- Avda. Cristo
- Plaza Paz
- García Lorca Colegio
- Cervantes
- Fray Celsino ALSA
- Meiqueudes Cabal
- Santullano
- Sabino Fdez. Campo
- HUCA
- Avd. Adolfo Suárez
- Cuatro caños
- Comedina baja
- Jaime Tuyols II
- Liviada
- Dinamarca
- Polígono Espíritu Santo

EXCMO. AYUNTAMIENTO DE OVIEDO
SERVICIO DE INFRAESTRUCTURAS, EDIFICIOS Y S.M.

AUTOR DEL PROYECTO I.O.P.:
ADOLFO OÑAS CAVEDES

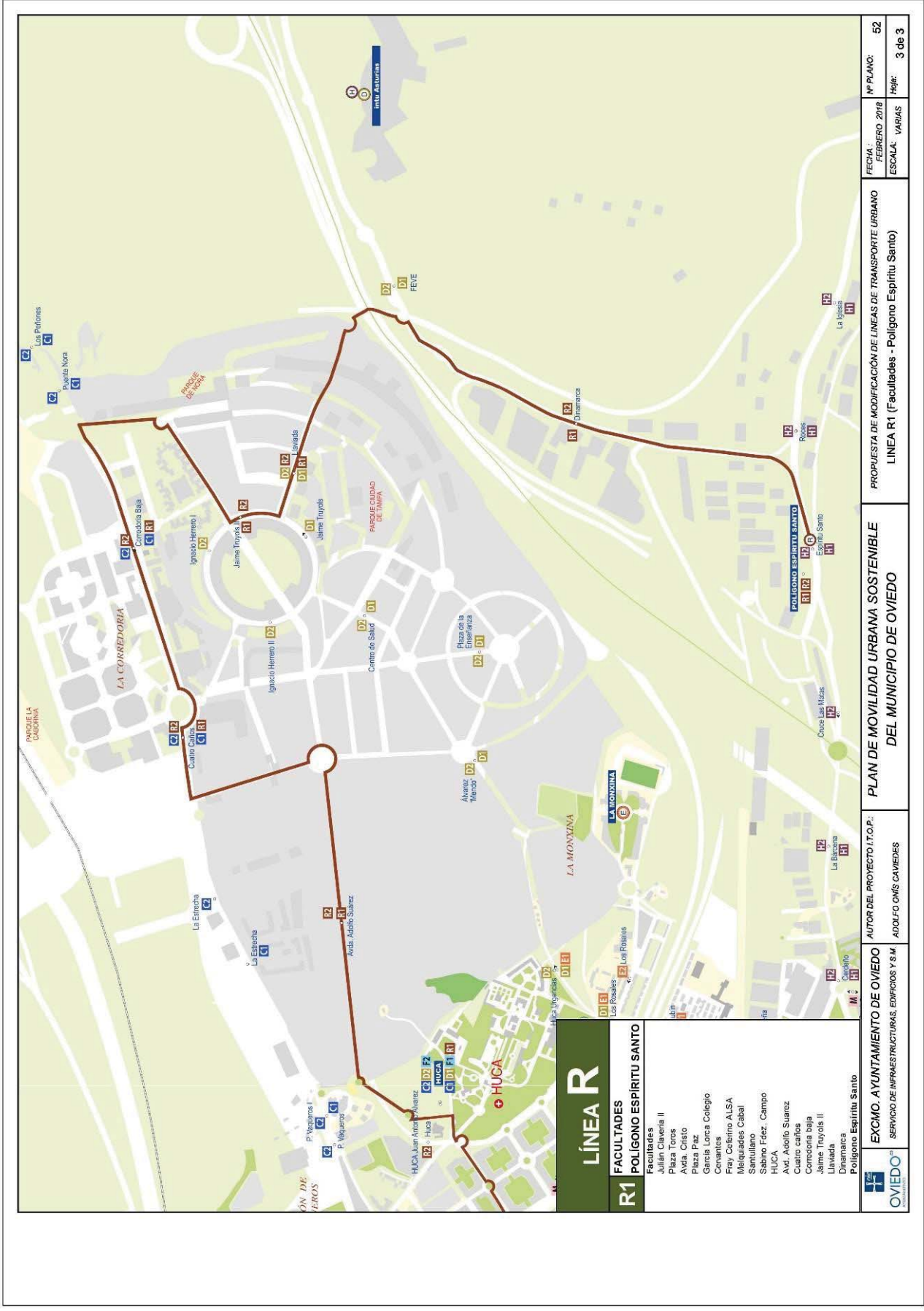
PLAN DE MOVILIDAD URBANA SOSTENIBLE
DEL MUNICIPIO DE OVIEDO

PROPUESTA DE MODIFICACIÓN DE LINEAS DE TRANSPORTE URBANO
LÍNEA R1 (Facultades - Polígono Espíritu Santo)

Nº PLANO: 51
FECHA: FEBRERO 2018
ESCALA: VARIAS
Hoje: 2 de 3

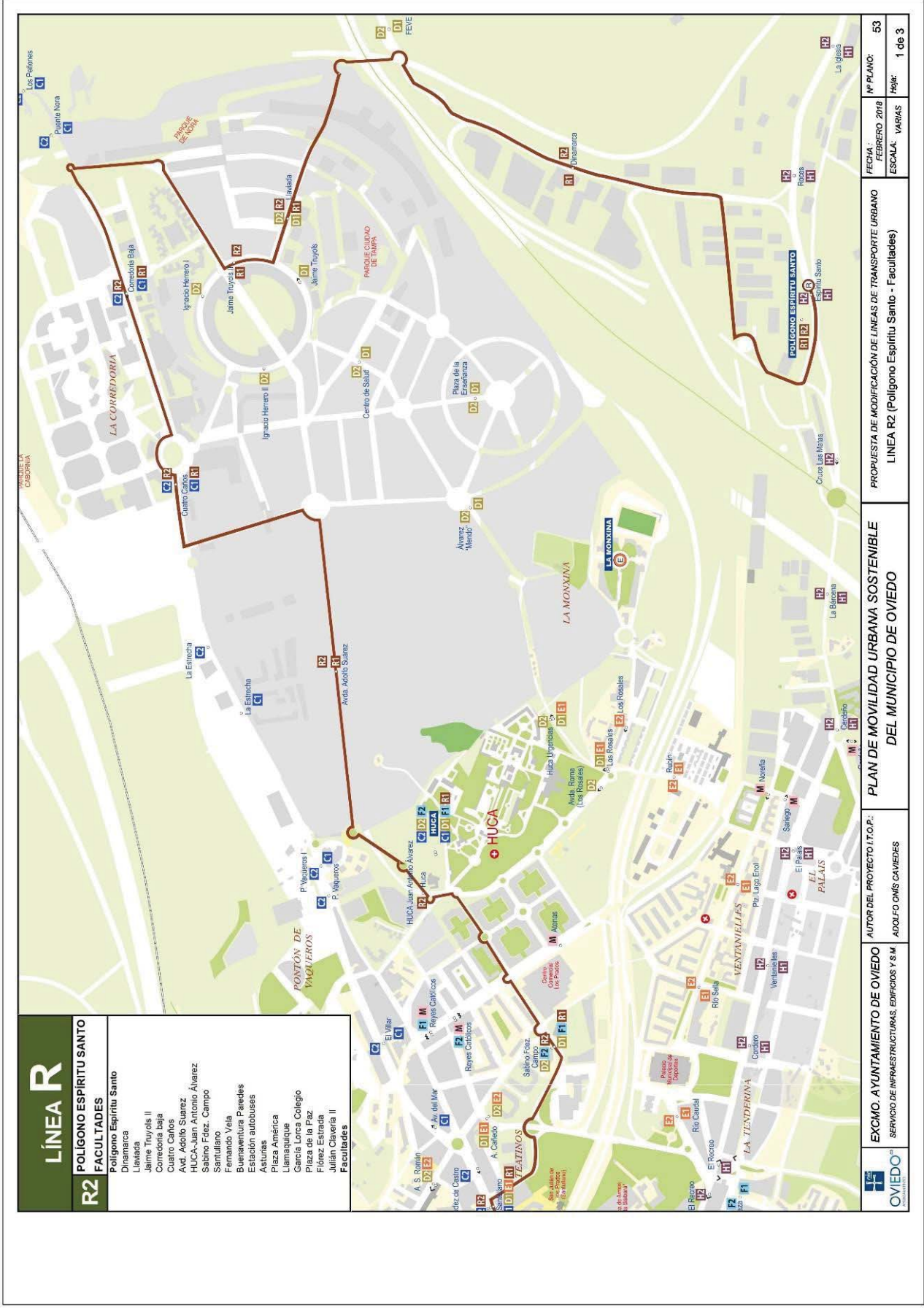


OVIEDO.es
SERVICIOS BÁSICOS
TRANSPORTE Y MOVILIDAD



LÍNEA R
R1
FACULTADES POLÍGONO ESPÍRITU SANTO
<ul style="list-style-type: none"> Facultades Julian Claveria II Plaza Toros Avenida Cristo Plaza Paz García Lorca Colegio Convales Fray Cosentino ALSA Melquíades Cabal Santulliano Sabino Fdez. Campo HUCA Avd. Adolfo Suárez Corredoria baja Jaime Trujols II Llanuada Dinamarca Polígono Espíritu Santo

EXCMO. AYUNTAMIENTO DE OVIEDO SERVICIO DE INFRAESTRUCTURAS, EDIFICIOS Y S.M.	AUTOR DEL PROYECTO I.T.O.P.: ADOLFO OMS CAVIEDES	PLAN DE MOVILIDAD URBANA SOSTENIBLE DEL MUNICIPIO DE OVIEDO	PROYECTO DE MODIFICACIÓN DE LÍNEAS DE TRANSPORTE URBANO LÍNEA R1 (Facultades - Polígono Espíritu Santo)	FECHA: FEBRERO 2018 ESCALA: VARIAS	Nº PLANO: 52 Hoja: 3 de 3
--	--	--	--	---	--

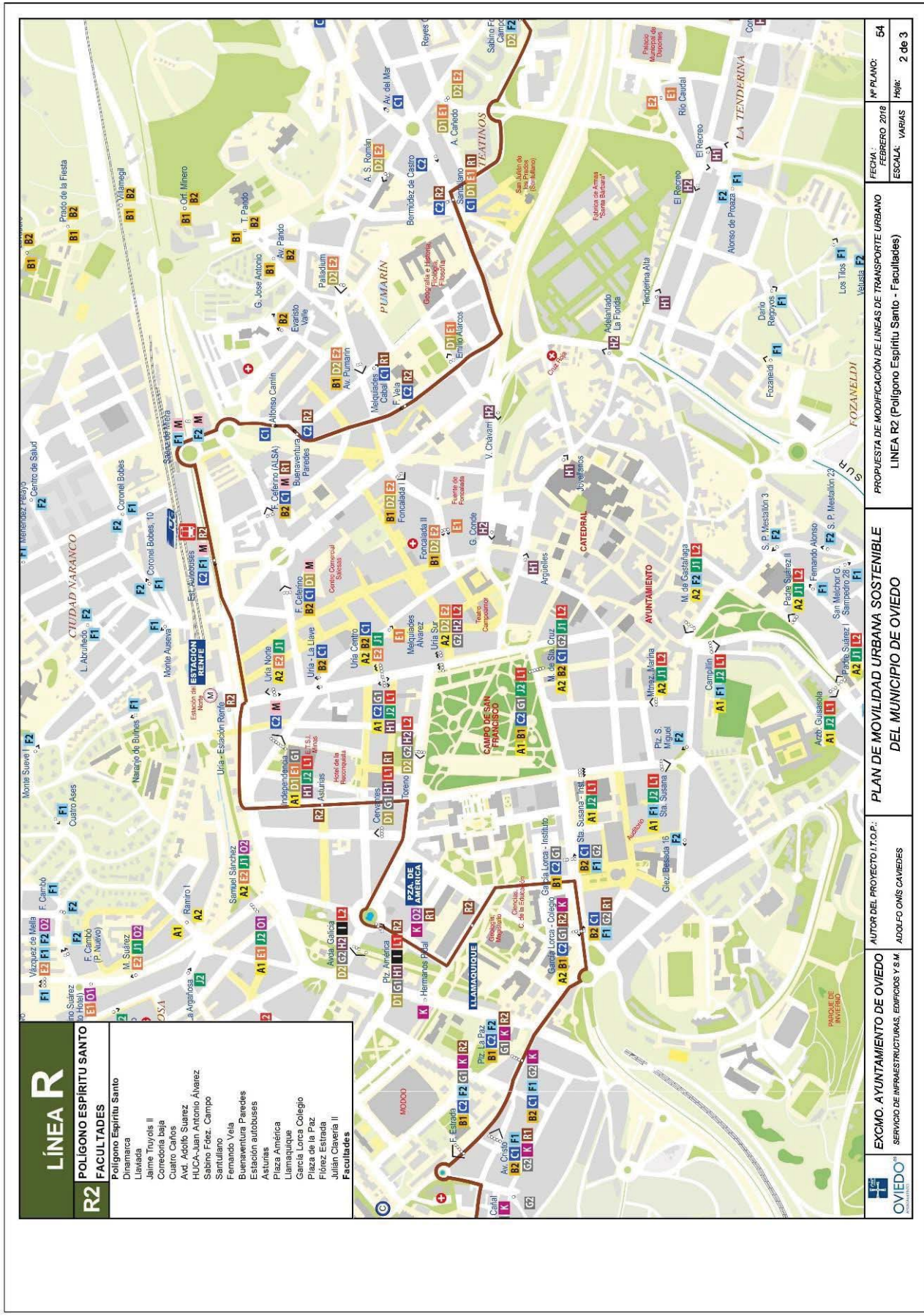


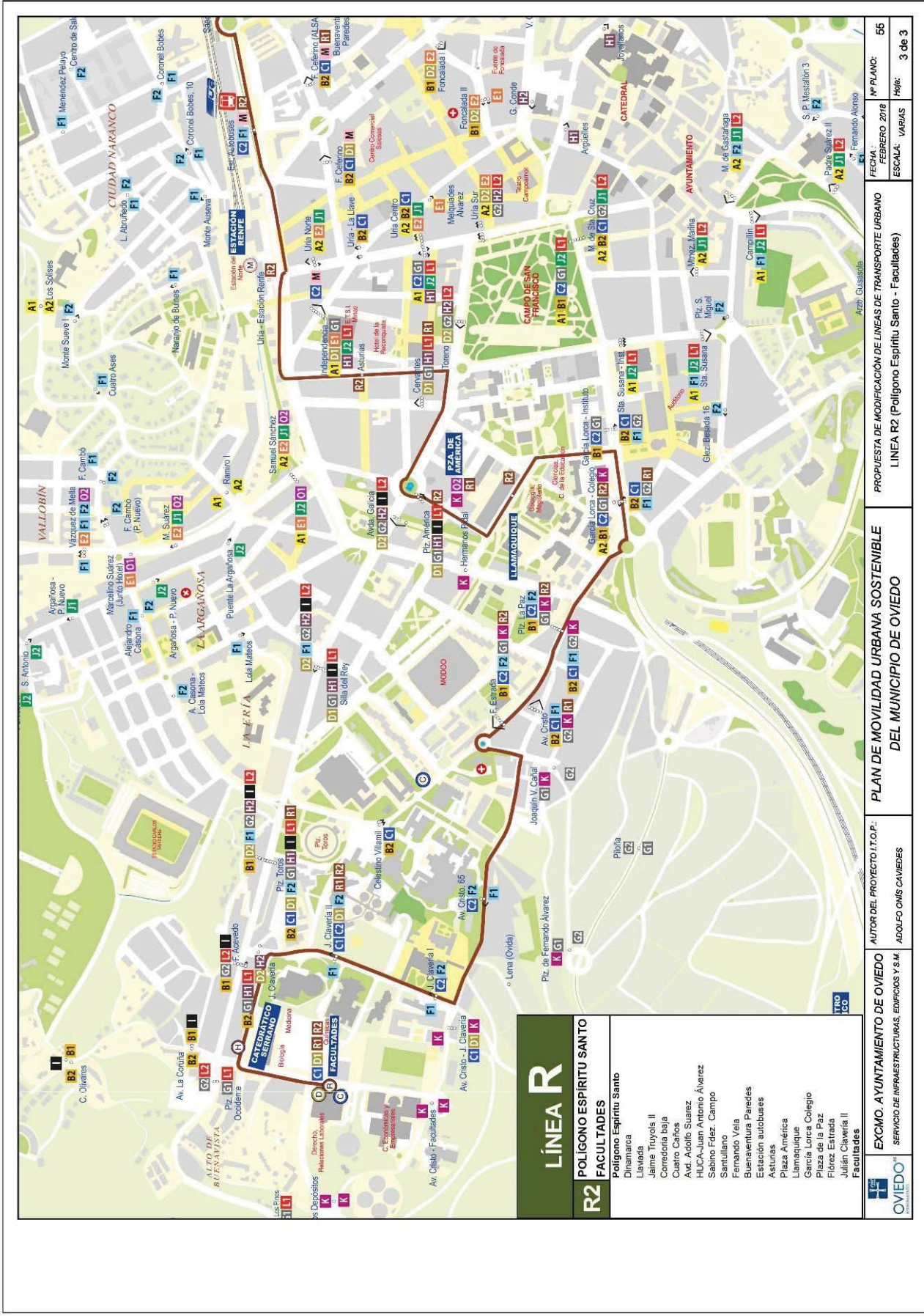
	EXCMO. AYUNTAMIENTO DE OVIEDO SERVICIO DE INFRAESTRUCTURAS, EDIFICIOS Y S.M.	AUTOR DEL PROYECTO I.T.O.P.: ADOLFO OMS CAWIEDES	PLAN DE MOVILIDAD URBANA SOSTENIBLE DEL MUNICIPIO DE OVIEDO	PROPUESTA DE MODIFICACIÓN DE LINEAS DE TRANSPORTE URBANO LINEA R2 (Poligono Espiritu Santo - Facultades)	FECHA: FEBRERO 2018 ESCALA: VARIAS	Nº PLANO: 53 Hoje: 1 de 3
--	--	--	--	---	--	--



OVIEDO^{CS}
SERVICIOS BÁSICOS
TRANSPORTE Y MOVILIDAD

Mejoras en el Transporte Urbano Colectivo de Viajeros





LÍNEA R
R2
POLÍGONO ESPIRITU SANTO
FACULTADES
<ul style="list-style-type: none"> Poligono Espiritu Santo Dinamarca Llavada Jaime Tuyols II Comedera baja Cuatro Cafes Aud. Adolfo Suarez HUCA-Juan Antonio Álvarez Sabino Fdez. Campo Santillano Fernando Vela Buena Ventura Paredes Estación autobuses Asturias Plaza América Llanaquique García Lorca Colegio Plaza de la Paz Florez Estrada Julían Clavería II Facultades

EXCMO. AYUNTAMIENTO DE OVIEDO	AUTOR DEL PROYECTO I.T.O.P.	PLAN DE MOVILIDAD URBANA SOSTENIBLE	PROYECTO DE MODIFICACIÓN DE LINEAS DE TRANSPORTE URBANO	Nº PLANO: 56
SERVICIO DE INFRAESTRUCTURAS, EDIFICIOS Y S.M.	ADOLFO OMS CAVIEDES	DEL MUNICIPIO DE OVIEDO	LÍNEA R2 (Polígono Espiritu Santo - Facultades)	FECHA: FEBRERO 2018
				ESCALA: VARIAS
				Hoja: 3 de 3